

TWR 119,1

APRON ALTITUDE 20 m


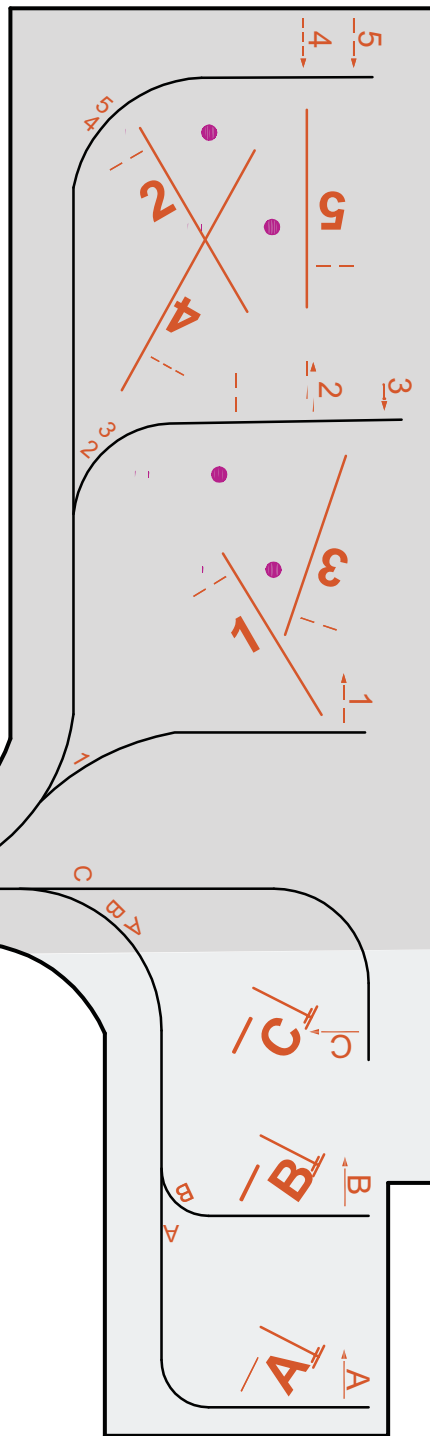
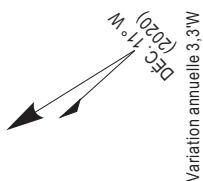
Attribution des postes suivant la portance de la chaussée

Avion / Poste	1	2	3	4	5	A	B	C
DHC-6						●	●	●
ATR 42 - 72	●	●	●		●			
B 737 - 300	●	●	●		●			
B 737 - 800		●			●			
B 767 - 300				●				

Le passage de B767 à Mahajanga FMNM est limité à un mouvement par semaine.

Point de vérification  
MG112.5

- INS 1 : 15°40'08,57"S - 046°20'58,84"E
- INS 2 : 15°40'10,11"S - 046°21'01,48"E
- INS 3 : 15°40'08,68"S - 046°20'58,30"E
- INS 4 : 15°40'09,12"S - 046°21'00,43"E
- INS 5 : 15°40'10,36"S - 046°21'00,10"E
- INS A : 15°40'05,05"S - 046°20'54,45"E
- INS B : 15°40'05,94"S - 046°20'55,45"E
- INS C : 15°40'06,65"S - 046°20'56,34"E



CENTRALE ELECTRIQUE

SÉCURITÉ INCENDIE

BLOC TECHNIQUE ASECNA

AÉROGARE

SALON D'HONNEUR

HANGAR SKY SERVICES

HANGAR DEMI TONNEAU

Échelle: 1 / 1 600

